COMUNE DI SALA CONSILINA (SA)
P.U.C. PIANO URBANISTICO COMUNALE

L.R. 16/2004 e ss. mm. ii. - D.G.R. n°834/2007 - Regolamento di Attuazione N° 5 del 04.08.2011 – BURC nn. 53 del 08.08.2011

"Valorizzare l'esistente per proiettarsi al futuro"

PROGETTO PRELIMINARE DI PIANO

Sindaco: Avv. Francesco Cavallone
Giunta Comunale di Sala Consilina

Dirigente Area Tecnica: Ing. Attilio De Nigris

Responsabile ufficio di Piano e R.U.P.: Ing. Attilio De Nigris

Gruppo di progettazione interno UTC:
Ing. Attilio De Nigris *(Capogruppo Progettazione)*
Arch. Fabio Tonti *(Aspetti Ambientali e Insediativi)*
Dott. Giovanni Pugliese *(Attività Produttive e VAS)*
Geom. Vito La Vista *(Aspetti Socio-Demografici e Toponomastica)*
Pompa Biagio *(Commercio)*
Antonino Morgia *(Infrastrutture Tecnologiche)*
Verifica Territoriale: ***Geom. Giovanni Ragano***
Maurizio Abate Chechile
Dott. Michele Esposito *(Aspetti Sociologici)*
Massimo Maucioni *(Comunicazione e Partecipazione)*

Consulenti esterni:
Aspetti Geologici: ***Dott. Antonio Petroccelli***
Aspetti Naturalistico-Ambientali: ***Dott. Donato Natiello***
Aspetti GIS: ***Dott. Vincenzo Siervo***
Ing. Antonella Cartolano

N° ELABORATO	ELABORATO	DATA
2B QC	*Pianificazione Sovraordinata* *PIANO TERRITORIALE DI COORDINAMENTO PROVINCIALE*	*Settembre 2014*

PIANO TERRITORIALE DI COORDINAMENTO DELLA PROVINCIA DI SALERNO
(approvato con D.C.P. n° 15 del 30/12/2013)
L.R. n°16 del 22/12/2004 ss.mm.ii. "Legge sul Governo del Territorio"
(pubblicata sul BURC supplemento al n°65 del 28/12/2004)

SERIE 2: Disposizioni strutturali - Elaborati di progetto

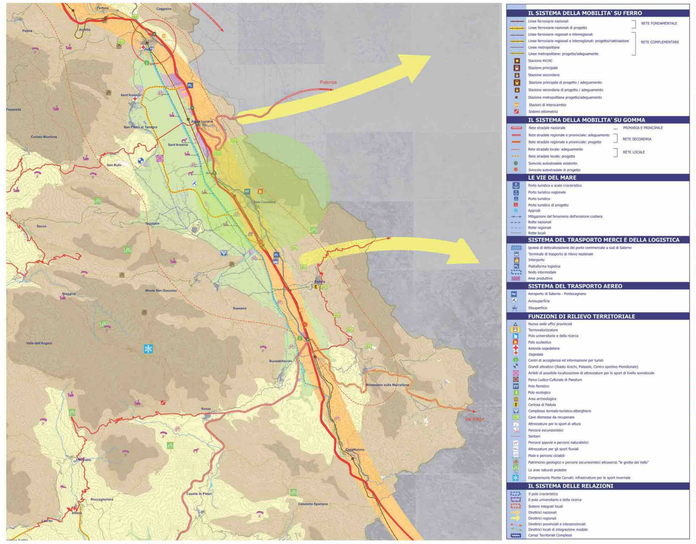

2.1.1 Le infrastrutture, i trasporti e la logistica

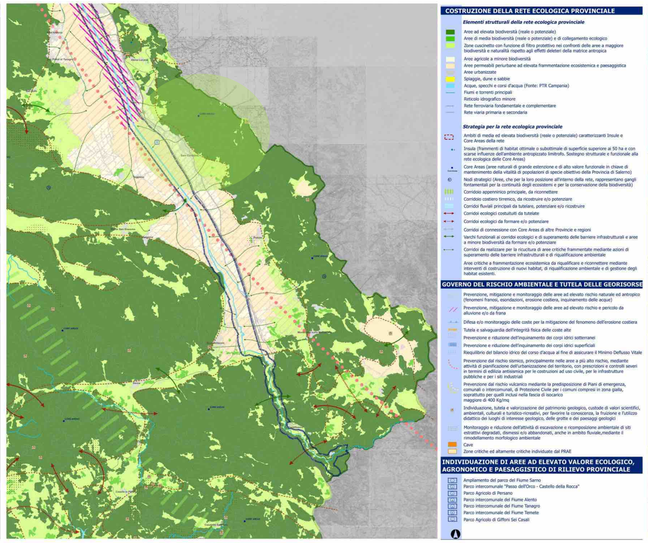

2.2.1 La rete ecologica provinciale ed il rischio ambientale

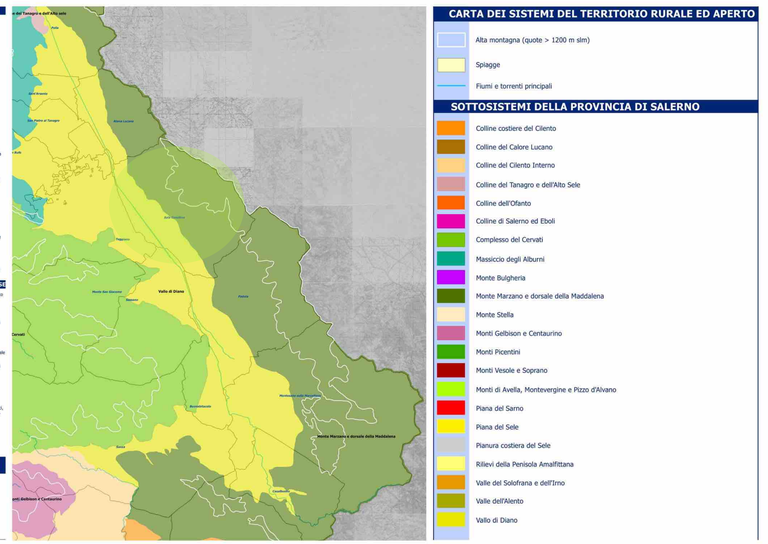

2.3.1 Il territorio rurale ed aperto

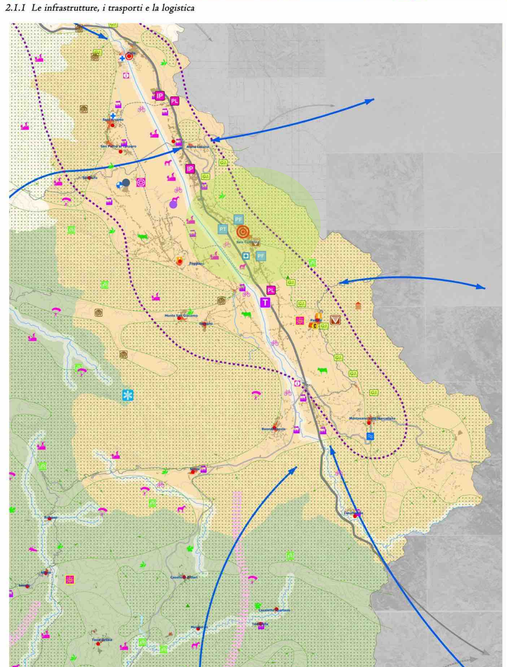

2.4.1 Il sistema delle centralità e delle polarità territoriali

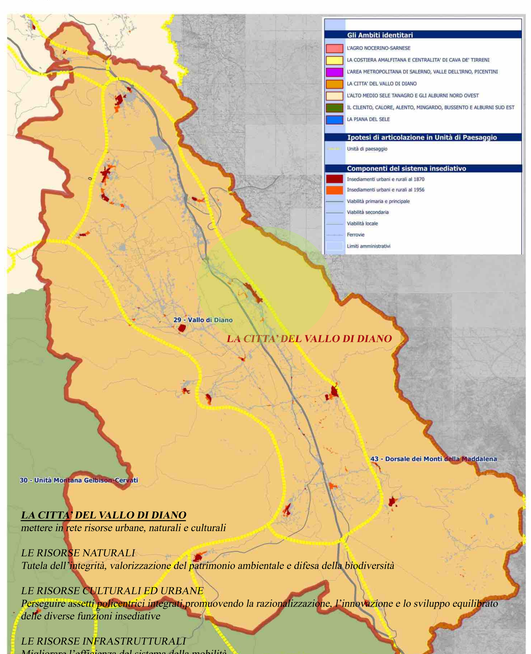

2.5.2 Ambiti identitari ed Unità di paesaggio

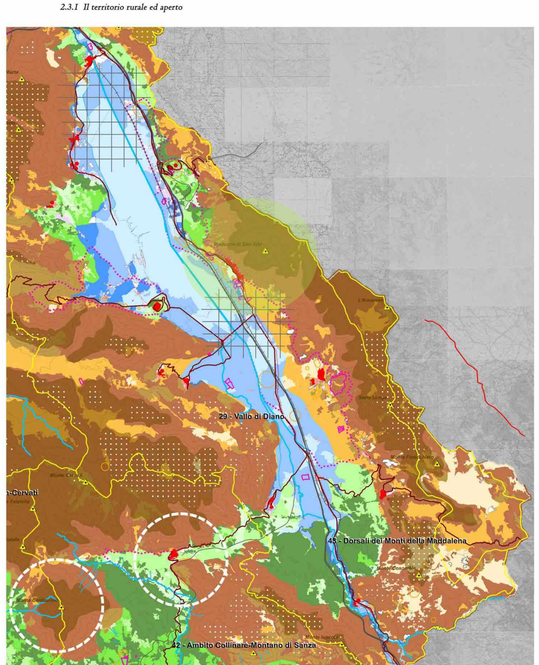

2.6.1 Le Unità di Paesaggio Provinciale