

LEGENDA


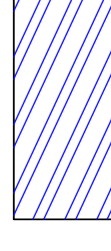


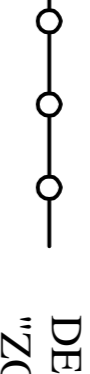

-  FABBRICATI ATTUALMENTE ESISTENTI NELL'AREA P.L.P.
-  OPERE DI URBANIZZAZIONE SECONDARIA
-  PARCHEGGI
-  AREE A VERDE
-  DELIMITAZIONE AREA P.L.P. "ZONA DI TRINITA"
-  CABINA ENEL

Grafico in NERO : OPERE REALIZZATE
 Grafico in ROSSO : CATASTALE AGGIORNATO

**CITTA' DI
SALA CONSILINA**
 PROVINCIA DI SALERNO

OPERE INFRASTRUTTURALI REALIZZATE
 NELL'AREA P.L.P. "ZONA DI TRINITA" LOCALITA'
 FONTANELLE - S. MARIA DEGLI ULIVI DELLA FRAZIONE TRINITA'

DOCUMENTAZIONE GRAFICA DEFINITIVA

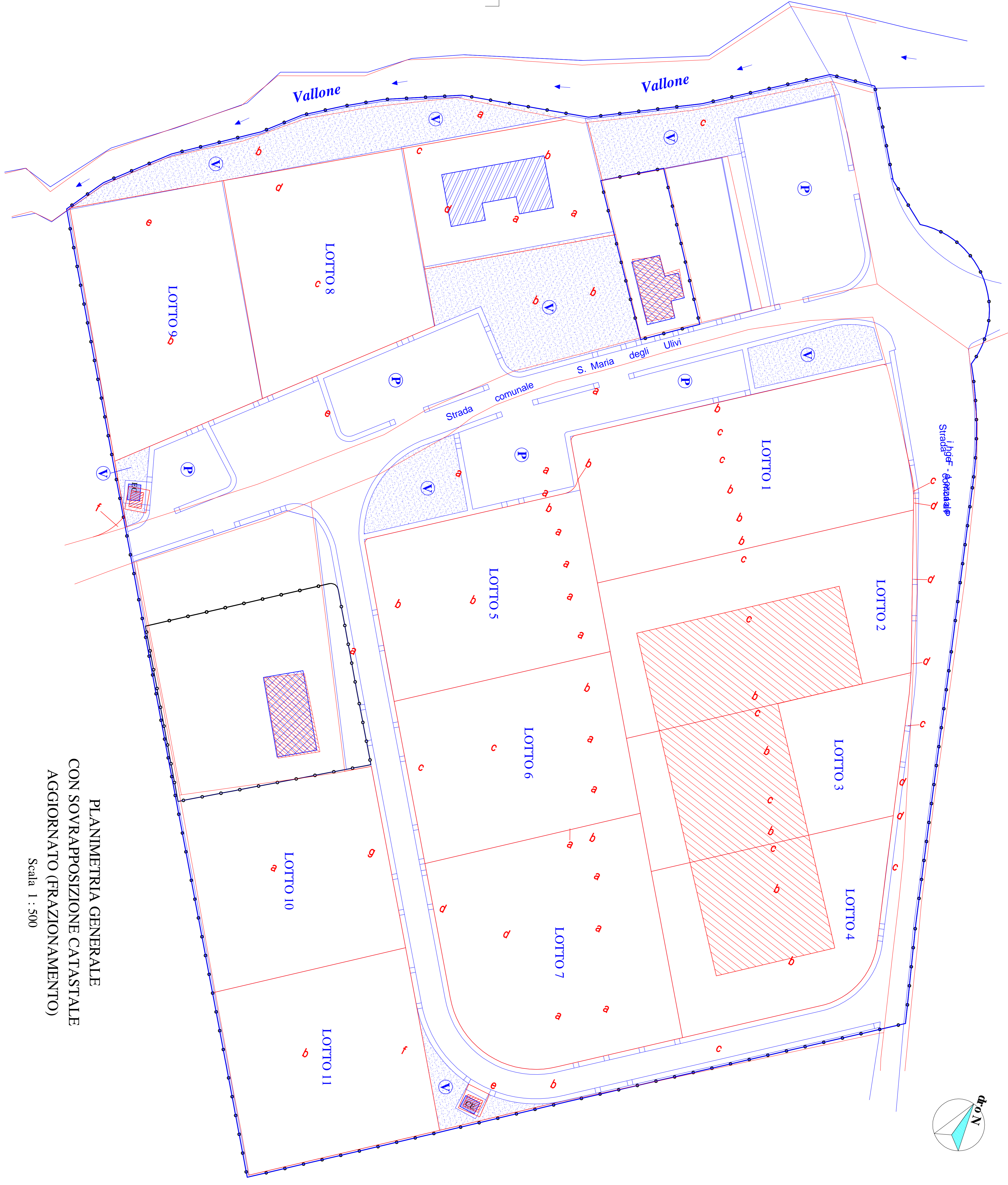
Elaborato: **N. 1** PLANIMETRIA GENERALE
 CON SOVRAPPORZIONE TRA OPERE
 REALIZZATE E CATASTALE AGGIORNATO

LA DIREZIONE LAVORI
 Arch. Vincenzo ZINGARO
 (responsabile)

IL DIRIGENTE DELL'AREA TECNICA
 Ing. Anna Di Vincenzo

IL SINDACO
 Arch. Gaetano ZARAFI

Scala: **VARIE** Date: **FEBBRAIO 2012**



**PLANIMETRIA GENERALE
 CON SOVRAPPORZIONE CATASTALE
 AGGIORNATO (FAZIONAMENTO)**
 Scala 1 : 500

**ESTRATTI DI MAPPA CATASTALE AGGIORNATI
 CON SOVRAPPORZIONE DEL FAZIONAMENTO PROPOSTO ED APPROVATO (in rosso)**
 Comune di Sala Consilina (SA) - Foglio nn. 38 e 42.
 Scala 1 : 2000

